



8 de agosto de 2023  
EIC-Lanamme-735-2023

Ing. Ronald Sandoval Sánchez  
Unidad Técnica de Gestión Vial  
Municipalidad de Esparza

Asunto: Listado de caminos y tramos con intención de adicionar al Inventario Vial 2023 de la Municipalidad de Esparza. Oficio LM-IC-D-0126-19.

Estimado(a) señor(a):

De acuerdo con el oficio LM-IC-D-0126-19, la Unidad de Gestión Municipal (UGM) del Programa de Infraestructura del Transporte (PITRA) del LanammeUCR, se ha mantenido brindando apoyo en el desarrollo de insumos para las boletas del inventario vial del cantón de Esparza.

Por tanto, con base en las observaciones del proceso, y en atención a lo solicitado por la Municipalidad de Esparza en la reunión del pasado viernes 28 julio y viernes 04 agosto 2023, en el Cuadro 1 se remite el listado de caminos que se encontraban pendientes de inscribir y que en el trabajo de campo se ha identificado que tienen un ancho de derecho de vía inferior a los 14 m, lo que debe ser analizado según lo estipulado en el artículo 1 de la Ley N° 10343, emitida el 29 de marzo del presente año 2023.

**Cuadro 1.** Listado de caminos con intención de adicionar al Inventario Vial de Esparza.

| Distrito        | Consecutivo | Nombre        | Longitud (m)** | Ancho DV (m)** |
|-----------------|-------------|---------------|----------------|----------------|
| San Juan Grande | A-1         | Rigo Calderón | 296            | 7,6            |
|                 | A-2         | Sin nombre    | 284            | 6,5            |
|                 | A-3         | La Candelaria | 247            | 3,8            |
| San Rafael      | A-4         | Nances        | 824            | 6,3            |
| San Jerónimo    | A-5         | Targusal      | 1145           | 8,8            |
|                 | A-6         | Cambronero    | 227            | 6,3            |
|                 | A-10        | La Perra      | 341            | 7,3            |
| Macacona        | A-7         | Zúñiga        | 280            | 13,5           |
|                 | A-8         | Matarrita     | 200            | 4,5            |
|                 | A-9         | Rojas         | 472            | 10             |
|                 | A-13        | -             | 164            | -              |





EIC-Lanamme-735-2023

Página 2

| Distrito       | Consecutivo | Nombre              | Longitud (m)** | Ancho DV (m)** |
|----------------|-------------|---------------------|----------------|----------------|
|                | A-14        | Iglesia Santa Marta | 185            | 12             |
| Caldera        | A-11        | Ramal La Loma       | 170            | 8,4            |
|                | A-12        | Salinas             | 166            | 12,0           |
| Espíritu Santo | A-15        | -                   | 114            | 5,1            |
|                | A-16        | Bella Vista         | 221            | 6,0            |
| Total (Km)     |             | 5,336               |                |                |

\*Longitud de camino medida en campo con odómetro manual.

\*\*DV: Derecho de vía promedio.

Asimismo, tanto durante el proceso de validación de la red vial cantonal, como en el levantamiento de insumos del inventario, se identificaron nuevos tramos que extienden la longitud de algunos códigos de camino ya existentes, los cuales se describen en el Cuadro 2.

**Cuadro 2.** Listado de tramos para extender la longitud de códigos de camino ya existentes en el Inventario Vial de Esparza.

| Distrito       | Código de camino | Código | Longitud | Ancho DV (m)* |
|----------------|------------------|--------|----------|---------------|
| Macacona       | 6-02-0022        | A-17   | 261      | -             |
|                | 6-02-0022        | A-18   | 205      | -             |
|                | 6-02-0074        | A-19   | 370      | 10,5          |
|                | 6-02-0077        | A-20   | 174      |               |
|                | 6-02-0077        | A-21   | 181      |               |
|                | 6-02-0077        | A-22   | 195      |               |
| Espíritu Santo | 6-02-0068        | A-23   | 40       | -             |
|                | 6-02-0068        | A-24   | 128      | -             |
|                | 6-02-0034        | A-25   | 206      | 10,8          |
|                | 6-02-0060        | A-26   | 105      | -             |
|                | 6-02-0021        | A-27   | 69       | -             |
|                | 6-02-0020        | A-28   | 209      | -             |
|                | 6-02-0019        | A-29   | 43       | -             |
|                | 6-02-0019        | A-30   | 178      | -             |
| Caldera        | 6-02-0028        | A-31   | 284      | -             |
|                | 6-02-0091        | A-32   | 58       |               |
| Total (km)     |                  | 2,706  |          |               |

\*DV: Derecho de vía puntual en un sitio del camino.



EIC-Lanamme-735-2023  
Página 3

Para mayor comprensión de los caminos y tramos mencionados en el Cuadro 1 y Cuadro 2, a continuación, en la Figura 1, Figura 2, Figura 3 y Figura 4 se presenta su ubicación geográfica en el cantón de Esparza adjuntas a este oficio en el Anexo.

Atentamente,

UCR | Firmado  
digitalmente

Ing. Erick Acosta Hernández  
Coordinador  
Unidad de Gestión Municipal

Ing. Ana Luisa Elizondo Salas, M.Sc.  
Coordinadora General  
Programa de Infraestructura del Transporte

Ing. Rolando Castillo Barahona, Ph.D.  
Director

Cvs/auc/eah

C.c Ing. Ana Catalina Vargas Sobrado, Ingeniera UGM, LanammeUCR  
Ing. Alonso Jose Ulate Castillo, Ingeniero UGM, LanammeUCr  
Archivo

Adjunto: No hay



## Anexo

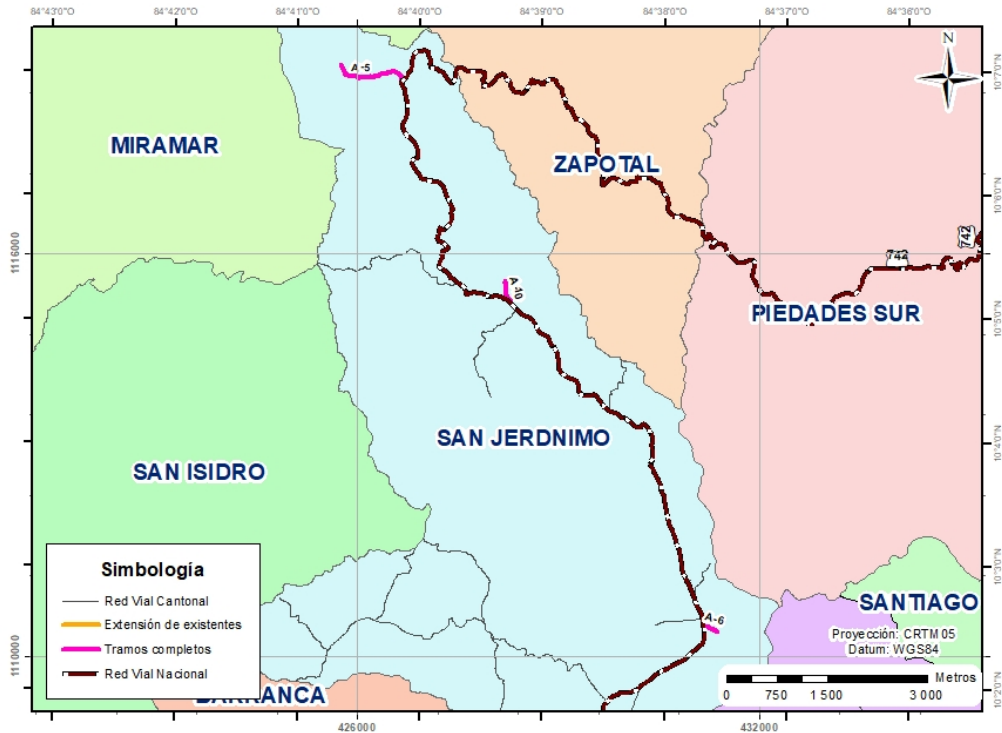
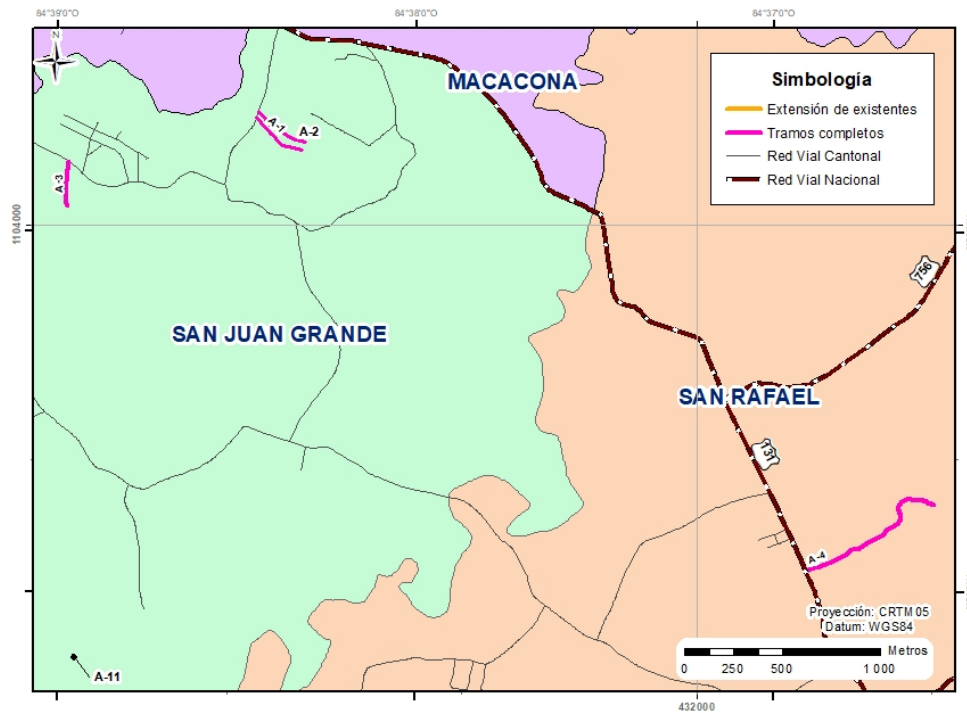
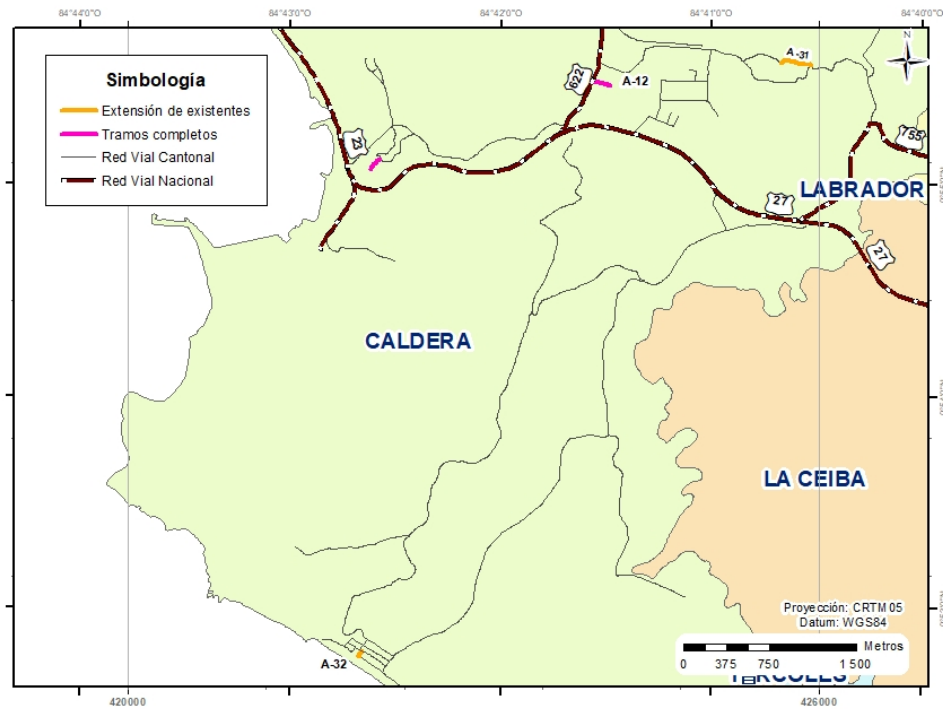


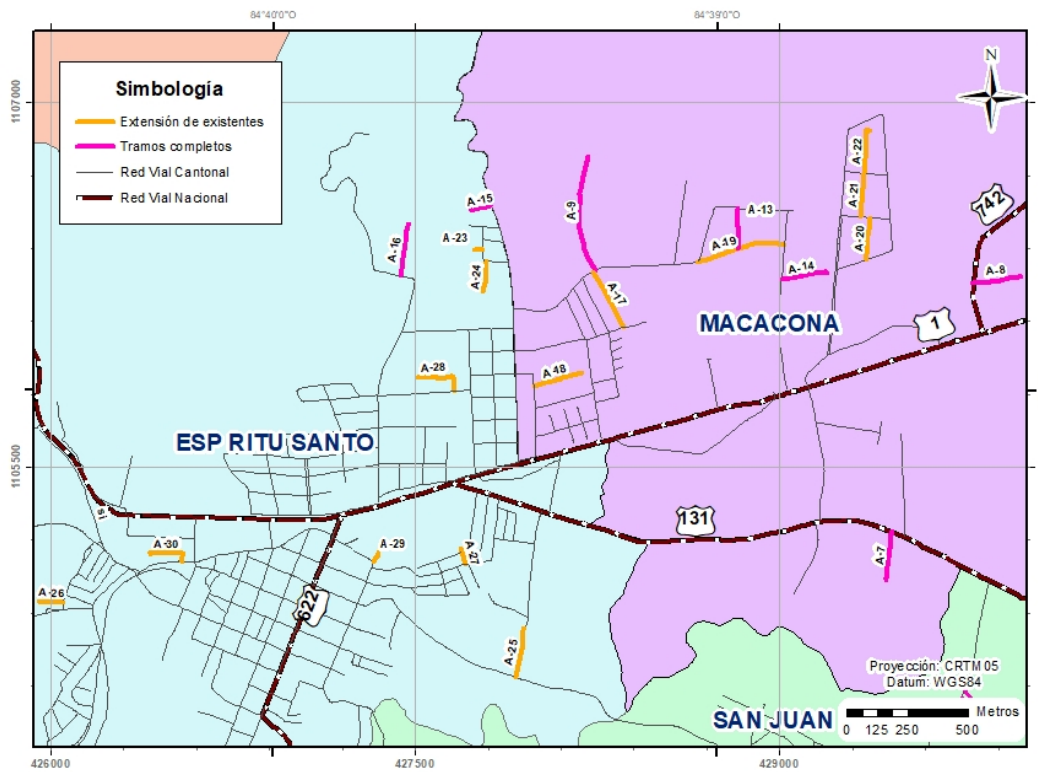
Figura 1. Caminos con intención de adicionar en el Inventario Vial de Esparza 2023 en el distrito de San Jerónimo.



**Figura 2.** Caminos y tramos con intención de adicionar en el Inventario Vial de Esparza 2023 en los distritos de San Juan Grande y San Rafael.



**Figura 3.** Caminos y tramos con intención de adicionar en el Inventario Vial de Esparza 2023 en los distritos de Caldera.



**Figura 4.** Caminos y tramos con intención de adicionar en el Inventario Vial de Esparza 2023 en los distritos de Macacona y Espiritu Santo.